






LEYENDA RED VIARIA

-  PAVIMENTACION DE ASFALTO*
-  PAVIMENTACION DE HORMIGON*
-  CAMINO DE TIERRA*
-  PAVIMENTACION DE PIEDRA*
-  PAVIMENTACION DE BALDOSA*

* Cuando la linea es discontinua, el pavimento referido se encuentra en mal estado

LEYENDA ALTURAS

-  I ALTURA
-  II ALTURAS
-  III ALTURAS

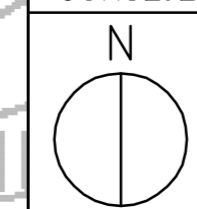
DOCUMENTO APROBACIÓN PROVISIONAL

P.G.O.U. DE LAS TRES VILLAS

TITULO PLANO: NUCLEO DE OCAÑA
RED VIARIA Y ALTURAS

AYUNTAMIENTO DE LAS TRES VILLAS, JUNTA DE ANDALUCIA,
CONSEJERIA DE OBRAS PUBLICAS Y TRANSPORTES

PLANO N°:
I.RVA.03



ESCALA 1:2.000
0 10 20 50

ARQUITECTOS:

FRANCISCO SALVADOR GRANADOS
JOSE MARIA GARCIA RAMIREZ

SUSTITUYE A:

SUSTITUIDO POR:

EXPEDIENTE: 15-05GYS

FECHA: MAYO - 2012